

ADOTTATO	ATTO DELIBERA C.C.N.° 99	DEL	03.10.2000
CONTRORDEDOTTO	ATTO DELIBERA C.C.N.° 93	DEL	21.12.2001
APPROVATO	ATTO DELIBERA G.P.N.° 267	DEL	30.04.2002
PUBBLICATO	B.U.R. N.71	DEL	29.05.2002

**Varianti parziali al PRG:**  
 n.2 - ADOTTATA con Atto CC n° 18 del 08.04.2005 - APPROVATA con Atto GP n° 142 del 29.03.2006  
 n.3 - ADOTTATA con Atto CC n° 15 del 06.04.2005 - APPROVATA con Atto GP n° 159 del 26.04.2006  
 n.4 - ADOTTATA con Atto CC n° 25 del 06.08.2012 - APPROVATA con Atto CC n° 23 del 26.03.2013

**TAV. P1.12  
IL PROGETTO  
TERRITORIO EXTRAURBANO**

SCALA 1: 5.000 RISULTATO DELLE CONTRODEDUZIONI

**SINDACO**  
Cesare Sangiorgi

**PROGETTO**  
Ennio Norini

**COLLABORATORI**  
Giovanni Alboni  
Lucio Angelini  
Loretta Gentilini  
Daniela Mecati  
Catia Neri

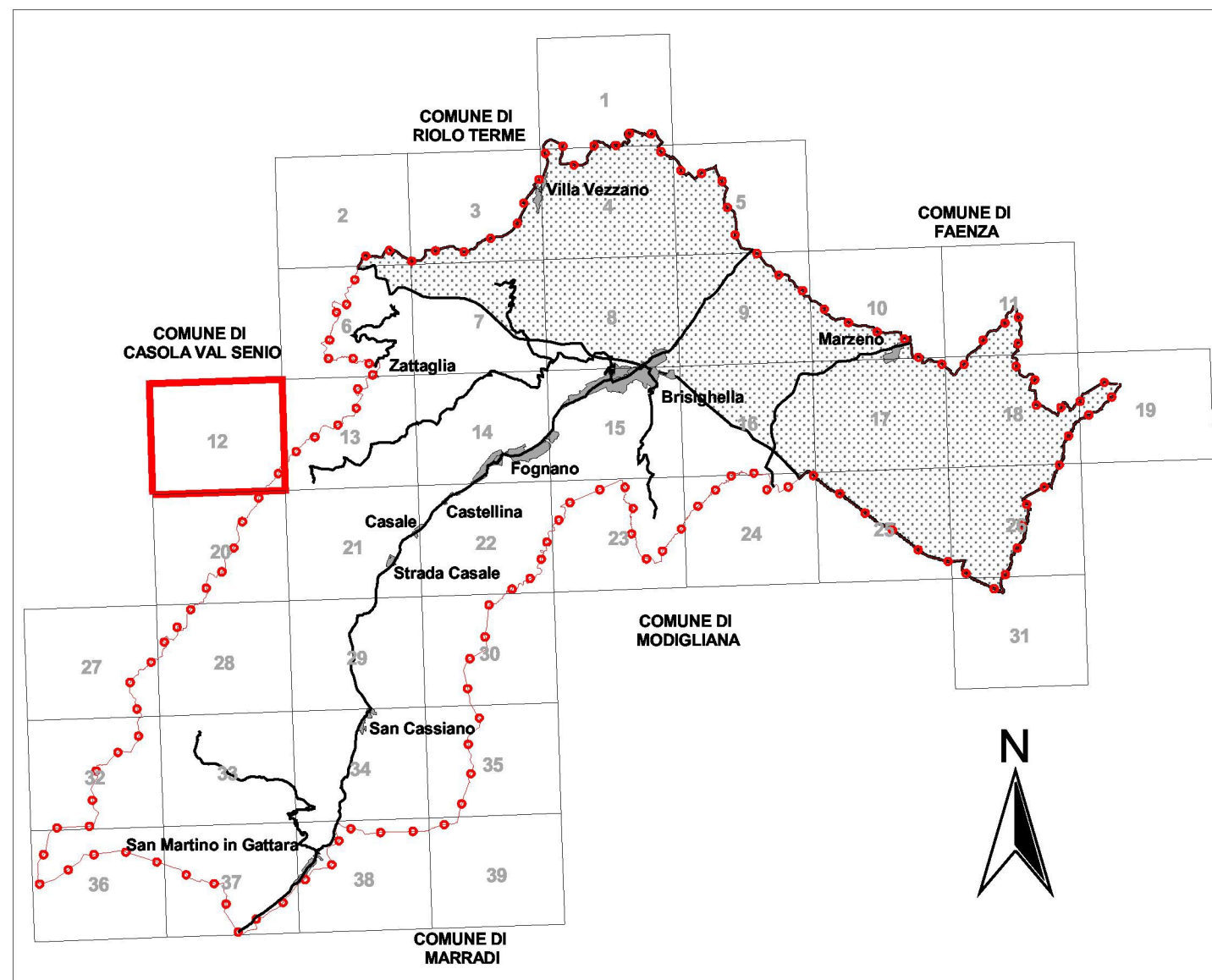
**SEGRETARIO COMUNALE**  
Iris Gavagni Trombetta

**RESPONSABILE AREA TECNICA**  
Giorgio Ragazzini

**ELABORATI GRAFICI**  
SIS.TER

**GEOLOGO**  
Stefano Marabini

**QUADRO D'UNIONE DELLE TAVOLE ALLA SCALA 1:5.000**



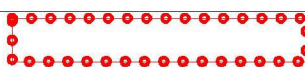



Art. 24.1.4  Indicazione schematica del sistema collinare

Il P.R.G. adottato dal Consiglio Comunale di Brisighella in data 03.10.2000 n° 99 è stato elaborato da




**PROGETTO**  
Roberto D'Agostino, Giuseppe Grossi, Ennio Norini



**COLLABORATORI**  
Daniela Patrizia Aggio, Giovanni Alboni, Lucio Angelini, Mauro Benicicchi, Giorgio Casadio, Loretta Gentilini, Daniela Mecati, Catia Neri, Stefania Nodari, Margherita Rossano

**SIMBOLOGIA**


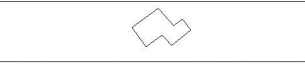








		Confine amministrativo di Comune
Art.22.1		Estensione del perimetro dell'ambiente urbano
Art.22.1		Perimetro del territorio urbanizzato. Art.13 L.R.47/78 (Tav. P2)
Art. 8		Perimetro del centro storico (Tav. P5)

**Edifici di particolare interesse**









Art.6		Edificio di valore architettonico
Art.6		Edificio di valore tipologico
Art.6		Edificio di valore documentario

Art. 7		Aree a verde privato
Art. 15.1		Corsi d'acqua



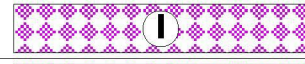


**Ambiti extraurbani**

Art. 13		Zone agricole normali
Art. 14		Immobili produttivi agricoli esistenti
Art. 15.2.a		Zone di tutela naturalistica di conservazione
Art. 15.2.b		Zone di tutela naturalistica di trasformazione
Art. 15.3.a		Zone di tutela dei corsi d'acqua - Fasce di espansione inondabili
Art. 15.3.b		Zone di tutela corsi d'acqua - Tutela ordinaria
Art. 15.4		Zone di particolare interesse paesaggistico ambientale
Art. 16.2		Zone extraurbane alpine consolidate - Prevalentemente produttive
Art. 16.3		Zone extraurbane alpine consolidate - Attività ricreative
Art. 17		Zone extraurbane di trasformazione e riqualificazione

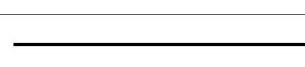

**Servizi urbani pubblici e privati. (Zona F)**

Art. 18.8.1		Zone per attrezzature sanitarie
Art. 18.8.2		Zone per attrezzature religiose
Art. 18.8.3		Zone per attrezzature civili
Art. 18.8.4		Zone per attrezzature tecniche, tecnologiche e servizi generali.
Art. 18.8.5		Zone cimiteriali
Art. 18.8.6		Zone ferroviarie
Art. 18.8.7		Zone per la viabilità esistente
Art. 18.8.8		Zone a parco naturale

**Servizi di quartiere (Zona G)**

Art. 18.9.1		Zone a verde pubblico
Art. 18.9.2		Zone per parcheggi pubblici
Art. 18.9.3		Zone per l'istruzione
Art. 18.9.4		Zone per attrezzature religiose
Art. 18.9.5		Zone di interesse comune

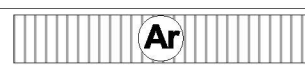



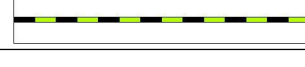

**Art.22 Fasce di rispetto e arretramenti**

Art. 22		Fasce di rispetto
Art. 22.3		Nuovi percorsi pedonali e ciclabili

**Art.23 Fasce di rispetto ecologiche e perimetro dei parchi**

Art. 23.1.1		Fasce cimiteriali
Art. 23.1.4		Linee elettriche con fasce di rispetto
Art. 23.1.5		Aree studio
Art. 23.1.6		Perimetro dei parchi
Art. 23.1.7		Ambito soggetto alle norme sugli abitati da consolidare
Art. 23.1.8		Aree soggette a rischio da frana

**Art.24 Fasce di tutela storico ambientale**

Art. 24.1.1		Vincoli di interesse archeologico
Art. 24.1.3		Tutela delle bellezze naturali - Vincoli derivanti da D.M.
Art. 24.1.4		Sistema collinare
Art. 24.1.4		Viabilità storica
Art. 24.1.4		Viabilità panoramica
Art. 24.1.4		Linee di crinale

**Art.26 Norme finali**

Art. 26.4		Aree interessate da atti specifici
-----------	---	------------------------------------

